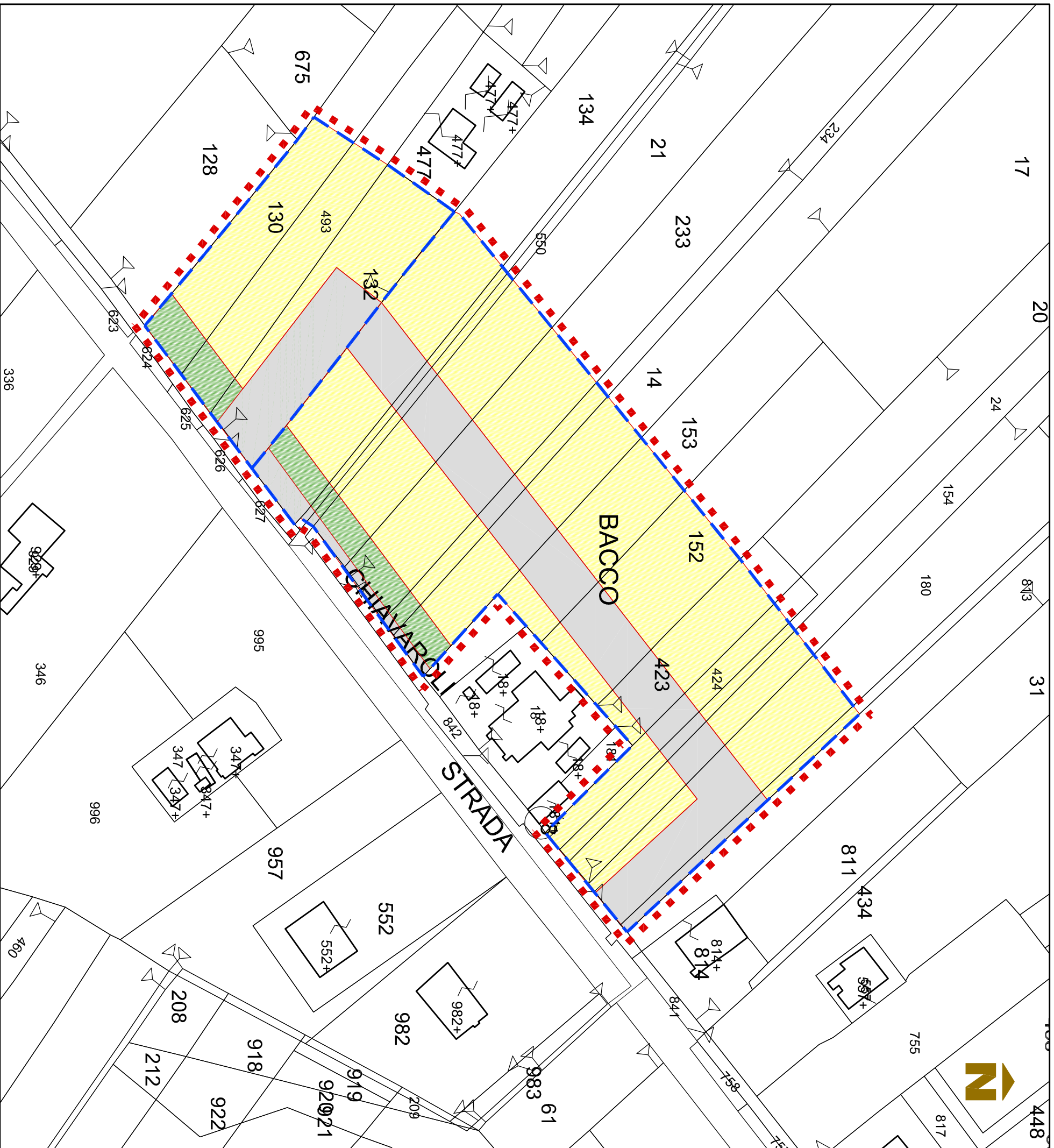


SCHEDA PROGETTO

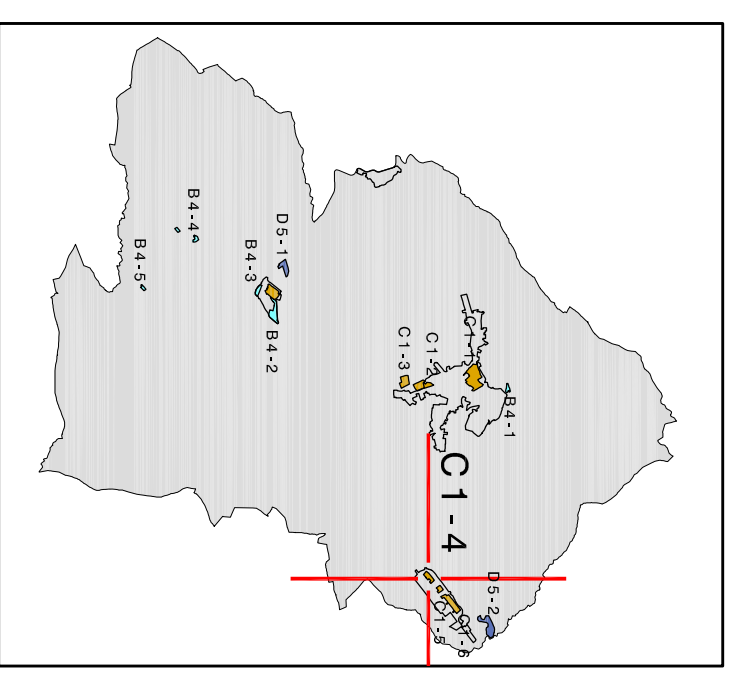
C1 - 4

COMPARTO n.4



Planimetria catastale

scala 1:1000







COMPARTO n. 4
SOTTOZONA URBANISTICA C1
FOGLIO DI MAPPA n. 14

Superficie Territoriale: mq. 13.640
Superficie di Cessione: mq. 4.095
Superficie Fondiaria: mq. 9.454



- Indice di utilizzazione territoriale: (it) 0,28 mq/mq
- altezza massima: (H) 11,00 ml

S.U.L. realizzabile tot.: mq. 3.820
di cui commerciale: mq. 0,00

LEGENDA:

-  Perimetro comparto
-  Perimetro sub comparto
-  Superficie fondiaria residenziale
-  Superficie fondiaria commerciale

LEGENDA SUPERFICI DI CESSIONE:

-  P Viabilità e parcheggi
-  Verde